



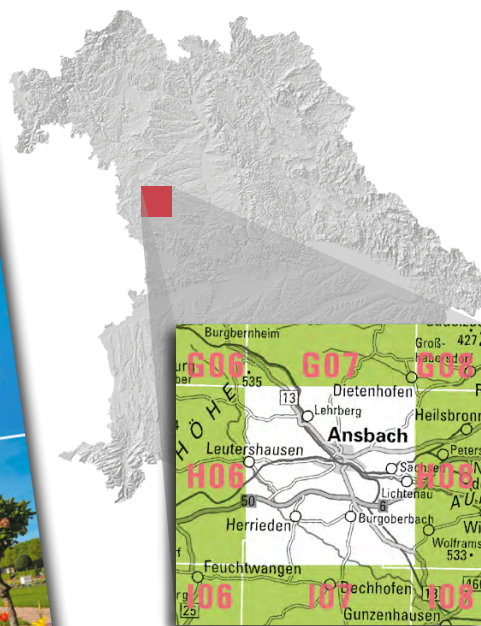

Landesamt für Digitalisierung, Breitband und Vermessung

Amtliche Topographische Karte 1 : 25 000

ATK25-H07 Ansbach

mit Herrieden, Leutershausen, Burgoberbach,
Weidenbach, Lehrberg, Weihenzell, Lichtenau

Ausgabe 2021




**ganz
Bayern
auf 237
Blättern**

ATK25-H07
ISBN 978-3-89933-862-1
Preis 8,70 EUR

Freizeitweg-Beispiele aus diesem Kartenblatt

- Mittelfränkischer Jakobsweg / Jakobsweg
- Main-Donau-Weg / Rangau-Randweg / Rangau-Querweg
- Europäischer Wasserscheideweg / Zubringer dazu
- Fränkischer Marienweg / Der Seenländer / Theodor-Bauer-Weg
- Wanderwege des Fränkischen Albvereins
- Wanderwege des Fränkischen Albvereins
- Minnesängerweg / Wanderwege des Deutschen Volkssportverbands
- Bruckberger Weg / Dombachtalweg / Feuchtlachweg



- Bayernnetz für Radler
- Markgrafenweg / Altmühltal-Radweg
- Burgenstraße (Radweg) / Roman Route Limes
- Tauber-Altstuhl-Radweg / Fränkischer WasserRadweg
- Fränkischer Karpfen-Radweg / Ansbacher Karpfenweg
- Erlebnisradweg Hohenzollern / Fränkischer Mühlenradweg
- NorA-Radweg (Ansbach-Nord) / Rad-Schmetterling rot
- Krautlandwege Merkendorf / Alternativroute Altmühltal-Radweg

